




### Zeichenerklärung

-  Grundwassermessstelle (Kleinpegel) mit Angabe des Grundwasserstandes in Bezug zum Festpunkt
-  Grundwassergleichen mit Angabe des Grundwasserstandes in Bezug zum Festpunkt
-  Grundwasserfließrichtung



Weg am Kötterberg 25 Tel: 0234-95017-0  
44807 Bochum Fax: 0234-95017-29

[kontakt@geobau.info](mailto:kontakt@geobau.info)  
[www.geobau.info](http://www.geobau.info)

		Auftraggeber: Hr. Willy Rühl
Bearb.	Beyer	Projekt: Hubertusstraße 127a, Kevelaer
Gepr.	Dr. Selter	
Gez.	Beyer	
Maßstab: 1:500		Grundwassergleichenplan 25.07.2018
Bochum, Aug, 2018		Anlage: 3